

Số: **409** /TB-SGTVT

Thành phố Hồ Chí Minh, ngày **13** tháng 01 năm 2025

THÔNG BÁO

Về việc cung cấp thông tin tình hình giao thông, thông tin liên hệ hoạt động vận tải hành khách, hướng dẫn lưu thông trên địa bàn Thành phố Hồ Chí Minh và lộ trình từ Thành phố Hồ Chí Minh đi các tỉnh trong dịp Tết Nguyên đán Ất Tỵ năm 2025

Nhằm thông tin để người dân biết, lựa chọn lộ trình và phương tiện di chuyển phù hợp, tránh các đầu mối giao thông, khu vực điểm nóng về ùn tắc giao thông trên địa bàn Thành phố Hồ Chí Minh; đồng thời hướng dẫn lộ trình từ Thành phố Hồ Chí Minh đi các tỉnh phía Bắc, miền Đông Nam Bộ và Tây Nguyên, miền Tây Nam Bộ và ngược lại cho các loại xe lưu thông trong dịp Tết Nguyên đán Ất Tỵ năm 2025, Sở Giao thông vận tải thông báo một số nội dung như sau:

1. Thông tin về các bến xe khách liên tỉnh và phương tiện vận tải hành khách công cộng (xe buýt, xe taxi, metro):

1.1. Bến xe Miền Đông: (028) 35.116.858

Trang thông tin điện tử: <http://www.benxemiendong.com.vn>

1.2. Bến xe Miền Đông mới: 0373.501501; 0841.501.501

Trang thông tin điện tử: <http://www.samco.com.vn>

1.3. Bến xe Miền Tây: 1900.7373

Trang thông tin điện tử: <http://www.bxmt.com.vn>

1.4. Bến xe An Sương: (028) 37.180.257

Trang thông tin điện tử: <http://www.benbaivantaisaigon.com.vn/>

1.5. Bến xe Ngã Tư Ga: (028) 22.378.686

Trang thông tin điện tử: <http://www.benbaivantaisaigon.com.vn/>

1.6. Xe taxi:

Công ty Cổ phần Tập đoàn Mai Linh: (028) 38.277.979 – 1055;

Công ty Cổ phần Ánh Dương Việt Nam (Vinasun): (028) 38.272.727)

1.7. Xe buýt: 1022

Trang thông tin điện tử: <http://buytthphcm.com.vn/> hoặc ứng dụng trên thiết bị thông minh: *Go!Bus HCMC*

1.8. Metro 1:



Công ty TNHH MTV Đường sắt Đô thị số 1: (028) 73.006.659

Ứng dụng trên thiết bị di động thông minh: *HCMC Metro HURC*

Thông tin 17 tuyến xe buýt gom kết nối metro 1 thông qua ứng dụng: *Go!Bus HCMC*.

2. Thông tin về tình hình giao thông trên địa bàn Thành phố Hồ Chí Minh:

Người dân truy cập Cổng thông tin giao thông Thành phố tại website: <http://giaothong.hochiminhcity.gov.vn> hoặc tải ứng dụng *TTGT TP.HCM* (trên cửa hàng App Store hoặc CH Play) để nhận được những thông tin trực tuyến về tình hình giao thông trên địa bàn Thành phố Hồ Chí Minh, camera quan sát giao thông, cảnh báo các khu vực có nguy cơ ùn tắc nhằm lựa chọn lộ trình lưu thông phù hợp.

3. Hướng dẫn lưu thông trên địa bàn Thành phố Hồ Chí Minh trong dịp Tết Nguyên đán Ất Tỵ năm 2025:

Dự báo trong đợt cao điểm phục vụ Tết Nguyên đán Ất Tỵ năm 2025 (từ chiều ngày 24 tháng 01 năm 2025 đến hết ngày 02 tháng 02 năm 2025), người dân nghỉ Tết có nhu cầu về quê, đi du lịch,... tăng cao, dẫn đến các đầu mối giao thông như sân bay, bến xe, bến phà, ga đường sắt,... và một số khu vực cửa ngõ Thành phố, nút giao thông trọng điểm sẽ tập trung đông phương tiện, nguy cơ cao xảy ra ùn tắc giao thông.

Do đó, Sở Giao thông vận tải khuyến nghị người dân không có nhu cầu lưu thông trực tiếp vào các khu vực nêu trên cần cân nhắc lựa chọn các lộ trình lưu thông vòng tránh phù hợp, cụ thể như sau:

3.1. Hạn chế lưu thông qua khu vực nút giao Chợ Đệm, đường cao tốc Thành phố Hồ Chí Minh - Trung Lương. Lộ trình lưu thông vòng tránh dành cho xe ô tô con, ô tô khách, ô tô tải dưới 10 tấn như sau:

Quốc lộ 1, huyện Bình Chánh (đường Lê Khả Phiêu) → đường cao tốc Bến Lức - Long Thành → đường cao tốc Thành phố Hồ Chí Minh - Trung Lương và ngược lại.

3.2. Hạn chế lưu thông qua khu vực sân bay Tân Sơn Nhất, quận Tân Bình (đường Trường Sơn, đường Hồng Hà, đường Bạch Đằng, đường Trần Quốc Hoàn, đường Phan Thúc Duyện,...). Lộ trình lưu thông vòng tránh như sau:

- Lộ trình 1 (hướng lưu thông từ thành phố Thủ Đức, quận Gò Vấp đến quận Tân Bình, quận Tân Phú): đường Phạm Văn Đồng → đường Hoàng Minh Giám → đường Đào Duy Anh → đường Hồ Văn Huê → đường Hoàng Văn Thụ → đường Phan Đình Giót → đường Phan Thúc Duyện → đường Trần Quốc Hoàn → Vòng xoay Lăng Cha Cả → đường Hoàng Văn Thụ (hoặc đường Cộng Hòa).

- Lộ trình 2 (hướng lưu thông từ quận Tân Bình, quận Tân Phú đến Thành phố Thủ Đức, quận Gò Vấp): đường Cộng Hòa → vòng xoay Lăng Cha Cả →

đường Hoàng Văn Thụ → đường Nguyễn Kiệm → vòng xoay Nguyễn Thái Sơn → đường Phạm Văn Đồng.

3.3. Hạn chế lưu thông qua khu vực bến xe Miền Tây, quận Bình Tân (đường Kinh Dương Vương, đoạn từ đường An Dương Vương đến đường Tên Lửa). Lộ trình lưu thông vòng tránh như sau:

- Lộ trình 1 (hướng lưu thông từ vòng xoay Phú Lâm đến vòng xoay An Lạc): đường Kinh Dương Vương → đường An Dương Vương → đường số 7 → đường Tên Lửa → đường Kinh Dương Vương.

- Lộ trình 2 (hướng lưu thông từ vòng xoay An Lạc đến vòng xoay Phú Lâm): đường Kinh Dương Vương → đường Hồ Học Lãm → đường Võ Văn Kiệt → đường An Dương Vương → Kinh Dương Vương.

3.4. Hạn chế lưu thông qua khu vực bến xe Miền Đông, quận Bình Thạnh (Quốc lộ 13, đường Đinh Bộ Lĩnh,...). Lộ trình lưu thông vòng tránh như sau:

- Lộ trình 1 (hướng lưu thông từ quận Bình Thạnh đến thành phố Thủ Đức): đường Xô Viết Nghệ Tĩnh → đường Bạch Đằng → đường Lê Quang Định → đường Nơ Trang Long → đường Nguyễn Xí → đường Phạm Văn Đồng → Quốc lộ 13.

- Lộ trình 2 (hướng lưu thông từ thành phố Thủ Đức đến quận Bình Thạnh): Quốc lộ 13 → đường Phạm Văn Đồng → đường Nguyễn Xí → đường Đinh Bộ Lĩnh → đường Điện Biên Phủ.

3.5. Hạn chế lưu thông qua khu vực bến xe Miền Đông mới, thành phố Thủ Đức (khu vực công ra vào bến xe trên tuyến Quốc lộ 1, Công viên Văn hóa Suối Tiên). Lộ trình lưu thông vòng tránh như sau:

- Lộ trình 1: Quốc lộ 1 → Quốc lộ 1K (đường Hoàng Cầm) → đường Mỹ Phước - Tân Vạn → đường ĐT.743A → Quốc lộ 1 → cầu Đồng Nai và ngược lại.

- Lộ trình 2: Quốc lộ 1 → đường Nguyễn Xiển → đường Nguyễn Duy Trinh → đường Võ Chí Công → đường D2 Khu công nghệ cao → đường D1 Khu công nghệ cao → Xa lộ Hà Nội → Quốc lộ 1 và ngược lại.

3.6. Hạn chế lưu thông qua khu vực ga Sài Gòn, Quận 3 (giao giữa đường Đỗ Thị Lười và đường sắt). Lộ trình lưu thông vòng tránh như sau:

- Lộ trình 1 (hướng lưu thông từ đường Cách Mạng Tháng Tám đến đường Hoàng Sa): Cách Mạng Tháng Tám → đường Rạch Bùng Binh → đường Nguyễn Thông → đường Kỳ Đồng → đường Trương Định → đường Hoàng Sa.

- Lộ trình 2 (hướng lưu thông từ đường Hoàng Sa đến đường Cách Mạng Tháng Tám): Hoàng Sa → đường Rạch Bùng Binh → đường Cách Mạng Tháng Tám.

(Đính kèm sơ đồ hướng dẫn lưu thông trên địa bàn Thành phố Hồ Chí Minh).

4. Hướng dẫn lộ trình từ Thành phố Hồ Chí Minh đi các tỉnh phía Bắc, miền Đông Nam Bộ và Tây Nguyên, miền Tây Nam Bộ và ngược lại cho các loại xe lưu thông trong dịp Tết Nguyên đán Ất Tỵ năm 2025:

4.1. Lộ trình lưu thông từ Thành phố Hồ Chí Minh đi các tỉnh phía Bắc và ngược lại:

a) Từ Thành phố Hồ Chí Minh đi các tỉnh phía Bắc:

➤ **Lộ trình 1 (dành cho các loại xe):** Bến xe Miền Đông mới → Quốc lộ 1 → cầu Đồng Nai → Ngã 3 Vũng Tàu → Quốc lộ 51 → đường Võ Nguyên Giáp (đường tránh thành phố Biên Hòa) → Quốc lộ 1 (Ngã ba Dầu Giây) → các tỉnh phía Bắc. Hoặc Bến xe Miền Đông mới → Quốc lộ 1 → cầu Đồng Nai → cầu vượt Ngã 3 Vũng Tàu → Quốc lộ 1 (Ngã ba Dầu Giây) → các tỉnh phía Bắc.

➤ **Lộ trình 2 (dành cho các loại xe ô tô):** Bến xe Miền Đông mới → Quốc lộ 1 → cầu Đồng Nai → Ngã 3 Vũng Tàu → Quốc lộ 51 → Đường cao tốc Long Thành – Phan Thiết → các tỉnh phía Bắc.

b) Từ các tỉnh phía Bắc về Thành phố Hồ Chí Minh:

➤ **Lộ trình 1 (dành cho các loại xe):** các tỉnh phía Bắc → Quốc lộ 1 (Ngã ba Dầu Giây) → đường Võ Nguyên Giáp (đường tránh thành phố Biên Hòa) → Quốc lộ 51 → Ngã 3 Vũng Tàu → cầu Đồng Nai → Quốc lộ 1 → Bến xe Miền Đông mới. Hoặc các tỉnh phía Bắc → Quốc lộ 1 (Ngã ba Dầu Giây) → cầu vượt Ngã 3 Vũng Tàu → cầu Đồng Nai → Bến xe Miền Đông mới.

➤ **Lộ trình 2 (dành cho các loại xe ô tô):** các tỉnh phía Bắc → Quốc lộ 1 → Đường cao tốc Phan Thiết - Long Thành → Quốc lộ 51 → Ngã 3 Vũng Tàu → cầu Đồng Nai → Quốc lộ 1 → Bến xe Miền Đông mới.

4.2. Lộ trình lưu thông từ Thành phố Hồ Chí Minh đi các tỉnh miền Đông Nam Bộ, Tây Nguyên và ngược lại:

a) Từ Thành phố Hồ Chí Minh đi các tỉnh miền Đông Nam Bộ và Tây Nguyên:

➤ **Lộ trình 1 (dành cho các loại xe):** Bến xe Miền Đông → Quốc lộ 13 → Quốc lộ 14 (hoặc ĐT 741).

➤ **Lộ trình 2 (dành cho các loại xe):** trực tuyến Quốc lộ 13 → Quốc lộ 1, thành phố Thủ Đức (đường Đỗ Mười) → Quốc lộ 1 → cầu Đồng Nai → Cầu vượt Ngã 3 Vũng Tàu → Quốc lộ 1 (Ngã ba Dầu Giây) → Quốc lộ 20. Hoặc Bến xe Miền Đông mới → Quốc lộ 1 → cầu Đồng Nai → cầu vượt ngã 3 Vũng Tàu → Quốc lộ 1 (ngã ba Dầu Giây) → Quốc lộ 20.

➤ **Lộ trình 3 (Dành cho các loại xe ô tô):** Trực tuyến Quốc lộ 13 → đường Đinh Bộ Lĩnh → đường Bạch Đằng → đường Xô Viết Nghệ Tĩnh → đường Điện Biên Phủ → cầu Sài Gòn → đường Võ Nguyên Giáp → đường Mai Chí Thọ → đường dẫn cao tốc → Đường cao tốc Thành phố Hồ Chí Minh - Long Thành - Dầu Giây → Quốc lộ 1 (Ngã ba Dầu Giây) → Quốc lộ 20.

b) Từ các tỉnh miền Đông Nam Bộ và Tây Nguyên về Thành phố Hồ Chí Minh:

➤ **Lộ trình 1 (dành cho các loại xe):** Quốc lộ 14 (hoặc ĐT741) → Quốc lộ 13 → Bến xe Miền Đông.

➤ **Lộ trình 2 (dành cho các loại xe):** Quốc lộ 1 (Ngã ba Dầu Giây) → Cầu vượt Ngã 3 Vũng Tàu → cầu Đồng Nai → Quốc lộ 1 → đường Đỗ Mười → Quốc lộ 13 → Bến xe Miền Đông. Hoặc Quốc lộ 1 (Ngã ba Dầu Giây) → Cầu vượt Ngã 3 Vũng Tàu → cầu Đồng Nai → Quốc lộ 1 → Bến xe Miền Đông mới.

➤ **Lộ trình 3 (dành cho các loại xe ô tô):** Quốc lộ 20 → Quốc lộ 1 → cao tốc Thành phố Hồ Chí Minh - Long Thành - Dầu Giây → Quốc lộ 51 → Ngã 3 Vũng Tàu → cầu Đồng Nai → Quốc lộ 1 → Bến xe Miền Đông mới.

➤ **Lộ trình 4 (dành cho các loại xe ô tô):** Quốc lộ 1 (Ngã ba Dầu Giây) → Đường cao tốc Thành phố Hồ Chí Minh - Long Thành - Dầu Giây → đường dẫn cao tốc → đường Mai Chí Thọ → cầu vượt Cát Lái → đường Võ Nguyên Giáp → cầu Sài Gòn → đường Điện Biên Phủ → đường Xô Viết Nghệ Tĩnh → Bến xe Miền Đông.

4.3. Lộ trình lưu thông từ Thành phố Hồ Chí Minh đi các tỉnh miền Tây và ngược lại:

a) Từ thành phố Hồ Chí Minh đi các tỉnh miền Tây:

➤ **Lộ trình 1 (dành cho các loại xe ô tô):** Bến xe Miền Tây → đường Kinh Dương Vương → Quốc lộ 1, huyện Bình Chánh (đường Lê Khả Phiêu) → đường dẫn cao tốc → đường cao tốc Thành phố Hồ Chí Minh - Trung Lương → Quốc lộ 1 → Các tỉnh Miền Tây.

➤ **Lộ trình 2 (dành cho các loại xe):** Bến xe Miền Tây → đường Kinh Dương Vương → Quốc lộ 1, huyện Bình Chánh (đường Lê Khả Phiêu) → Các tỉnh Miền Tây.

➤ **Lộ trình 3 (dành cho các loại xe):** Bến xe Miền Tây → đường Kinh Dương Vương → Quốc lộ 1, huyện Bình Chánh (đường Lê Khả Phiêu) → đường Nguyễn Văn Linh → Quốc lộ 50, huyện Bình Chánh (đường Văn Tiến Dũng) → Các tỉnh Miền Tây.

➤ **Lộ trình 4 (dành cho các loại xe):** Đường Trường Chinh → Quốc lộ 22, huyện Hóc Môn (đường Lê Quang Đạo) → Quốc lộ 22, huyện Củ Chi (đường Phan Văn Khải) → Tỉnh lộ 8 → Tuyến N2 → Các tỉnh Miền Tây. Hoặc Trục đường Trường Chinh → Quốc lộ 22, huyện Hóc Môn (đường Lê Quang Đạo) → Nguyễn Văn Bứa → ĐT 824 (tỉnh Long An) → Tuyến N2 → Các tỉnh Miền Tây.

➤ **Lộ trình 5 (dành cho các loại xe ô tô con, ô tô khách, ô tô tải dưới 10 tấn):** Quốc lộ 1, huyện Bình Chánh (đường Lê Khả Phiêu) → đường cao tốc Bến Lức - Long Thành → đường cao tốc Thành phố Hồ Chí Minh - Trung Lương.



b) Từ các tỉnh miền Tây về Thành phố Hồ Chí Minh:

➤ **Lộ trình 1 (dành cho các loại xe ô tô):** Các tỉnh Miền Tây → đường cao tốc Thành phố Hồ Chí Minh - Trung Lương → đường dẫn cao tốc → Quốc lộ 1, huyện Bình Chánh (đường Lê Khả Phiêu) → đường Kinh Dương Vương → Bến xe Miền Tây.

➤ **Lộ trình 2 (dành cho các loại xe):** Quốc lộ 1 (Tỉnh Long An) → Quốc lộ 1, huyện Bình Chánh (đường Lê Khả Phiêu) → đường Kinh Dương Vương → Bến xe Miền Tây.

➤ **Lộ trình 3 (dành cho các loại xe):** Quốc lộ 50, huyện Bình Chánh (đường Văn Tiến Dũng) → đường Nguyễn Văn Linh → Quốc lộ 1, huyện Bình Chánh (đường Lê Khả Phiêu) → đường Kinh Dương Vương → Bến xe Miền Tây.

➤ **Lộ trình 4 (dành cho các loại xe):** Tuyên N2 → Tỉnh Lộ 8 → Quốc lộ 22, huyện Hóc Môn (đường Lê Quang Đạo) → đường Trường Chinh. Hoặc Tuyên N2 → ĐT 824 (tỉnh Long An) → đường Nguyễn Văn Bứa → Quốc lộ 22, huyện Hóc Môn (đường Lê Quang Đạo) → đường Trường Chinh.

➤ **Lộ trình 5 (dành cho các loại xe ô tô con, ô tô khách, ô tô tải dưới 10 tấn):** đường cao tốc Thành phố Hồ Chí Minh - Trung Lương → đường cao tốc Bến Lức - Long Thành → Quốc lộ 1, huyện Bình Chánh (đường Lê Khả Phiêu).

(Đính kèm sơ đồ hướng dẫn lưu thông từ Thành phố Hồ Chí Minh đi các tỉnh).

5. Một số nội dung lưu ý:

- Đề nghị Sở Giao thông vận tải các tỉnh Tiền Giang, Long An, Đồng Nai và Bình Dương phối hợp, chỉ đạo các đơn vị liên quan lắp bổ sung hệ thống biển báo chỉ dẫn hướng lưu thông.

- Đề nghị lực lượng Cảnh sát giao thông tỉnh Tiền Giang, Long An, Đồng Nai và Bình Dương hỗ trợ tăng cường lực lượng điều tiết giao thông tại các vị trí giao lộ có nguy cơ xảy ra tình trạng ùn tắc giao thông. Đồng thời phối hợp kiểm tra xử lý tình trạng các loại xe dừng đỗ trái quy định, các loại xe chở khách quá số lượng cho phép gây mất an toàn giao thông.

- Đề nghị Phòng Cảnh sát giao thông - Công an Thành phố Hồ Chí Minh hỗ trợ tăng cường lực lượng điều tiết giao thông tại các vị trí, giao lộ theo những lộ trình nêu trên để đảm bảo việc lưu thông được thuận lợi. Đồng thời phối hợp thường xuyên với Cảnh sát giao thông các tỉnh, C08 để nắm thông tin lưu lượng phương tiện lưu thông về hướng Thành phố Hồ Chí Minh nhằm chủ động phương án điều tiết giao thông từ xa, từ sớm.

- Đề nghị Ủy ban nhân dân thành phố Thủ Đức và các quận, huyện thuộc Thành phố Hồ Chí Minh có liên quan xây dựng kế hoạch bố trí lực lượng điều tiết giao thông và giữ gìn an ninh trật tự tại các khu vực bến xe như: Bến xe Miền Đông mới, Bến xe Miền Đông, bến xe Miền Tây, Bến xe An Sương,....

bến tàu, bến phà như: phà Cát Lái, phà Bình Khánh; ga Sài Gòn, sân bay Tân Sơn Nhất, các tuyến đường ra vào cửa ngõ Thành phố, ... nhằm đảm bảo trật tự an toàn giao thông và trật tự lòng lề đường để nhân dân lưu thông được thuận lợi và an toàn.

- Đề nghị các cơ quan thông tấn báo chí hỗ trợ thông báo thường xuyên các lộ trình lưu thông nêu trên đến người tham gia giao thông thông qua các phương tiện thông tin đại chúng./.

Nơi nhận:

- Ban ATGT, Sở GTVT, Phòng CSGT các tỉnh Long An, Tiền Giang, Đồng Nai, Bình Dương;
- Ban ATGT TPHCM;
- CA TPHCM (P.CSGT);
- UBND các quận, huyện, thành phố Thủ Đức;
- Trung tâm Báo chí TPHCM;
- Đài Truyền hình TP;
- VOV giao thông, VOH;
- Các báo: Vnexpress, Vietnamnet, SGGP, CATP, TT, TN, NLD, PL;
- Sở GTVT (GĐ, PGĐ/KT/VT);
- Thanh tra Sở GTVT; TT QLHTGTĐB;
- TT QLĐHGTĐT; TT QLGTC;
- P.QLVT; P.QLĐT;
- Lưu: VT, BT&KTCT.NNT. (087)

“Hỗ trợ thông báo”

KT. GIÁM ĐỐC
PHÓ GIÁM ĐỐC

SỞ
GIAO THÔNG
VẬN TẢI

Võ Khánh Hưng

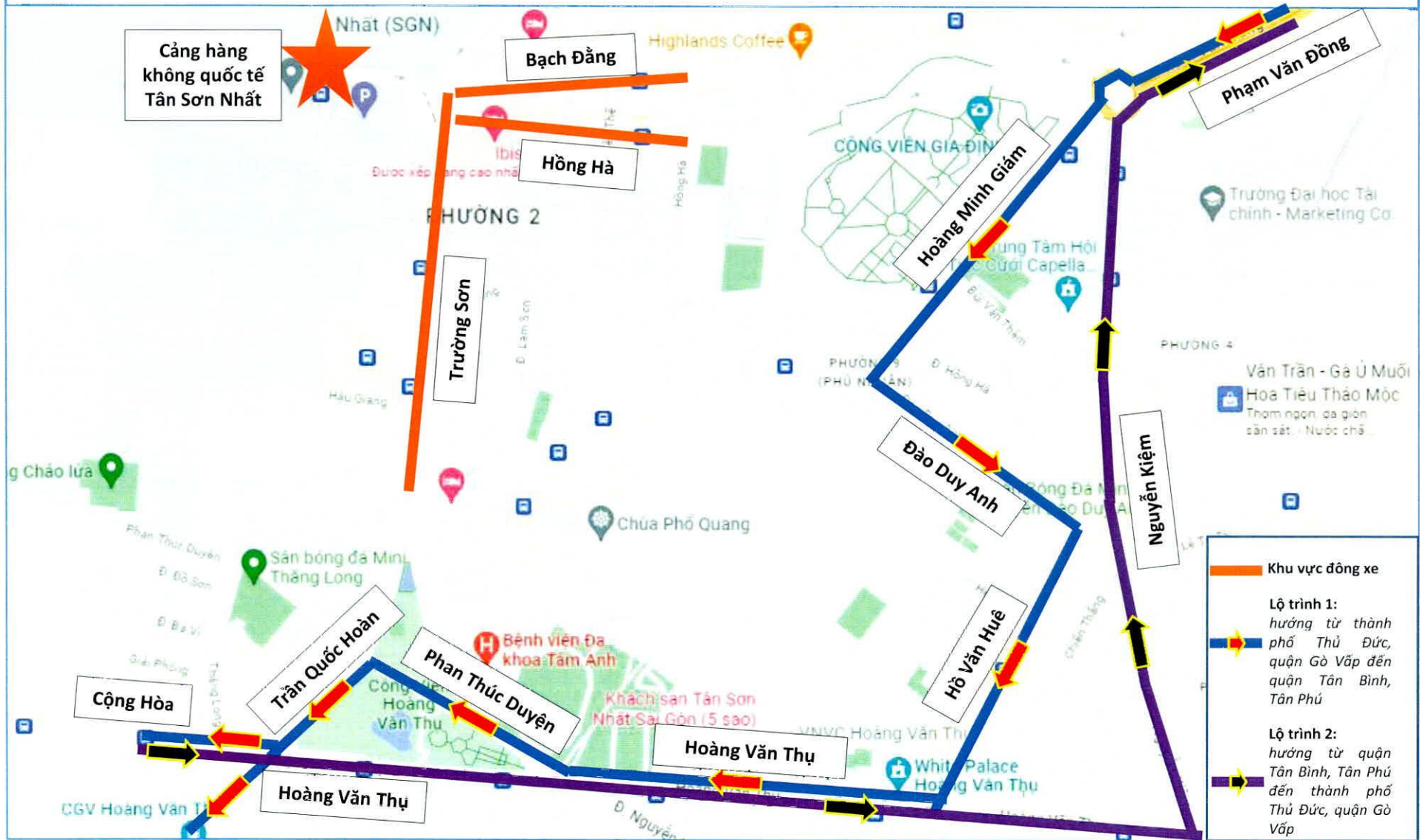


PHỤ LỤC I

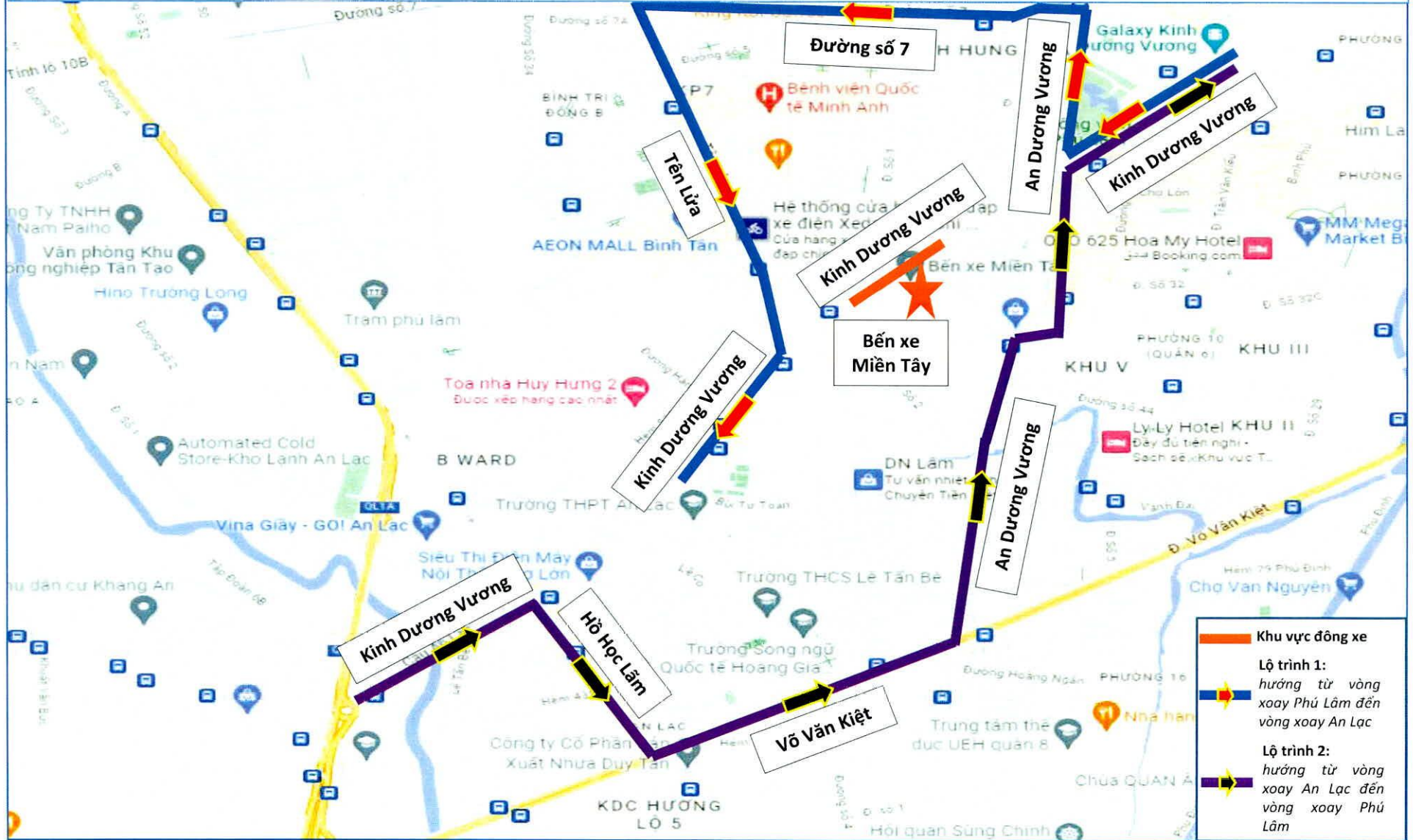
HƯỚNG DẪN LƯU THÔNG TRÊN ĐỊA BÀN THÀNH PHỐ HỒ CHÍ MINH TRONG DỊP TẾT NGUYÊN ĐÁN ẤT TỴ NĂM 2025



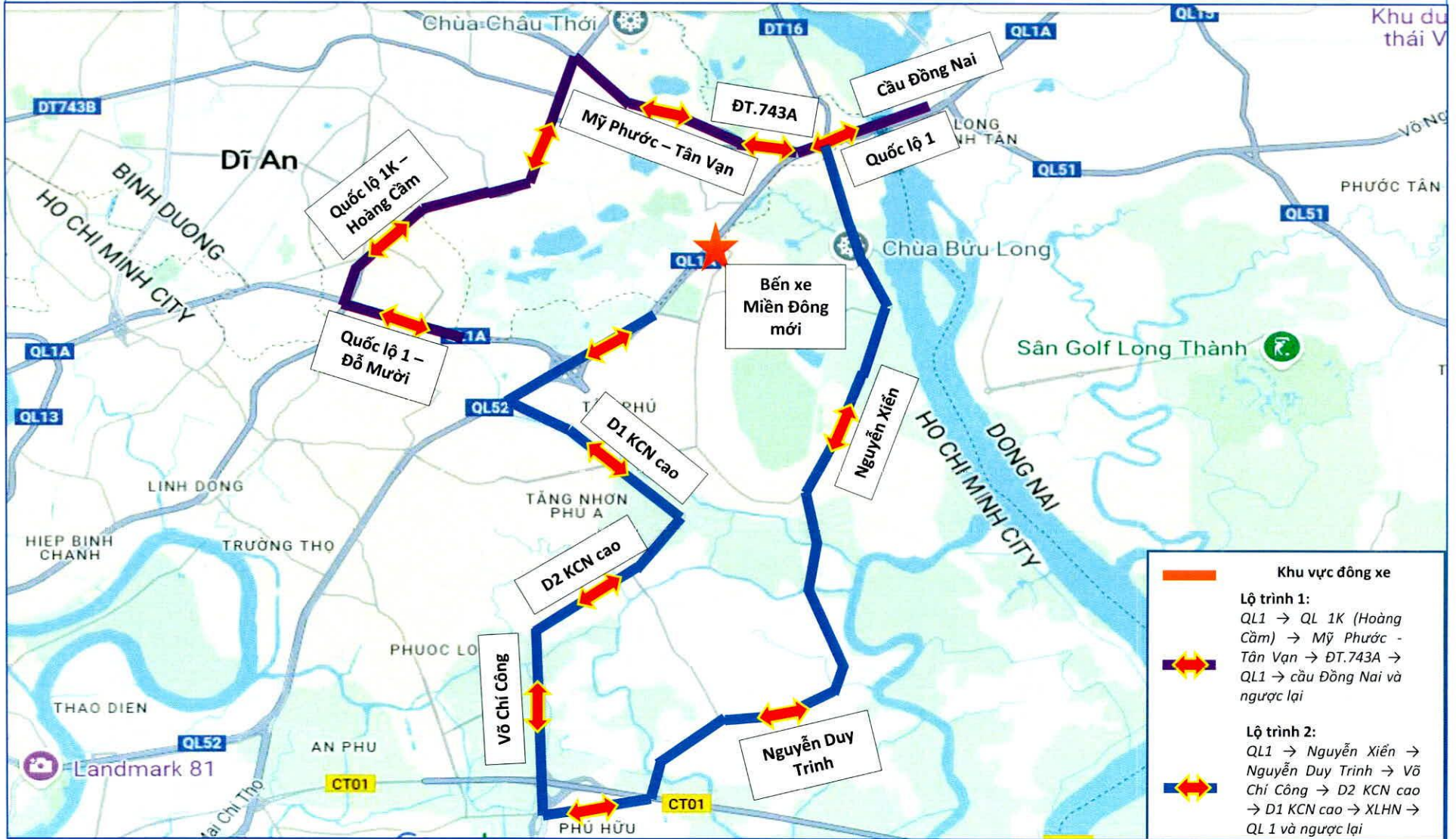
2. HƯỚNG DẪN LƯU THÔNG TRÊN ĐỊA BÀN THÀNH PHỐ HỒ CHÍ MINH DỊP TẾT NGUYÊN ĐÁN ẤT TỶ NĂM 2025 LỘ TRÌNH LƯU THÔNG VÒNG TRÁNH KHU VỰC SÂN BAY TÂN SƠN NHẤT, QUẬN TÂN BÌNH



3. HƯỚNG DẪN LƯU THÔNG TRÊN ĐỊA BÀN THÀNH PHỐ HỒ CHÍ MINH dịp TẾT NGUYÊN ĐÁN ẤT TỴ NĂM 2025
LỘ TRÌNH LƯU THÔNG VÒNG TRÁNH KHU VỰC BẾN XE MIỀN TÂY, QUẬN BÌNH TÂN



5. HƯỚNG DẪN LƯU THÔNG TRÊN ĐỊA BÀN THÀNH PHỐ HỒ CHÍ MINH DỊP TẾT NGUYÊN ĐÁN ẤT TỶ NĂM 2025
 LỘ TRÌNH LƯU THÔNG VÒNG TRÁNH KHU VỰC BẾN XE MIỀN ĐÔNG MỚI, THÀNH PHỐ THỦ ĐỨC

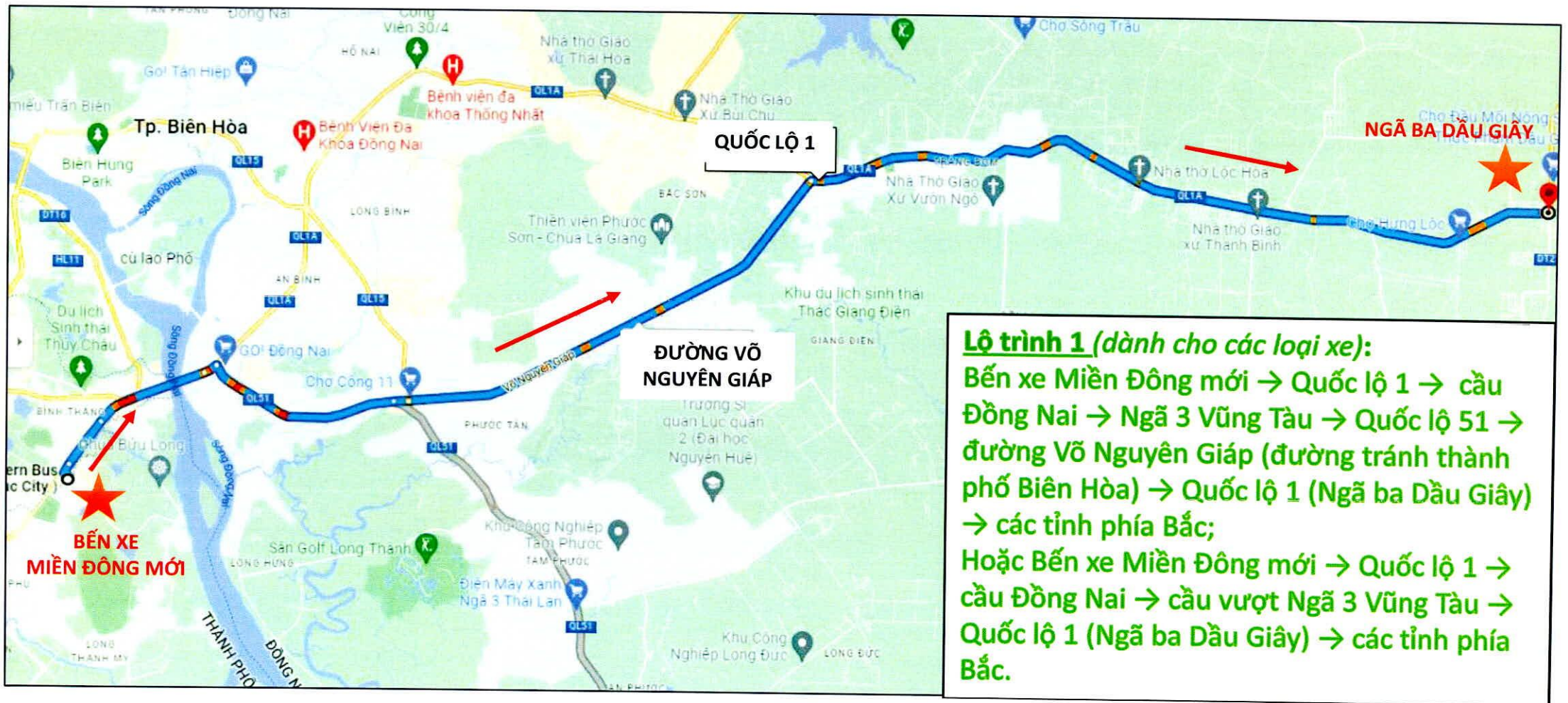


PHỤ LỤC II

**LỘ TRÌNH LƯU THÔNG TỪ THÀNH PHỐ HỒ CHÍ MINH
ĐI CÁC TỈNH TRONG DỊP TẾT NGUYÊN ĐÁN ẤT TỴ NĂM 2025**



I. LỘ TRÌNH LƯU THÔNG TỪ TP.HCM VỀ CÁC TỈNH PHÍA BẮC



I. LỘ TRÌNH LƯU THÔNG TỪ TP.HCM VỀ CÁC TỈNH PHÍA BẮC



I. LỘ TRÌNH LƯU THÔNG TỪ CÁC TỈNH PHÍA BẮC VỀ TP.HCM



Lộ trình 1 (dành cho các loại xe): các tỉnh phía Bắc → Quốc lộ 1 (Ngã ba Dầu Giây) → đường Võ Nguyên Giáp (đường tránh thành phố Biên Hòa) → Quốc lộ 51 → Ngã 3 Vũng Tàu → cầu Đồng Nai → Quốc lộ 1 → Bến xe Miền Đông Mới;
Hoặc các tỉnh phía Bắc → Quốc lộ 1 (Ngã ba Dầu Giây) → cầu vượt Ngã 3 Vũng Tàu → cầu Đồng Nai → Quốc lộ 1 → Bến xe Miền Đông Mới.

II. LỘ TRÌNH LƯU THÔNG TỪ TP.HCM VỀ CÁC TỈNH MIỀN ĐÔNG NAM BỘ VÀ TÂY NGUYÊN



II. LỘ TRÌNH LƯU THÔNG TỪ TP.HCM VỀ CÁC TỈNH MIỀN ĐÔNG NAM BỘ VÀ TÂY NGUYÊN



II. LỘ TRÌNH LƯU THÔNG TỪ CÁC TỈNH MIỀN ĐÔNG NAM BỘ VÀ TÂY NGUYÊN VỀ TP.HCM

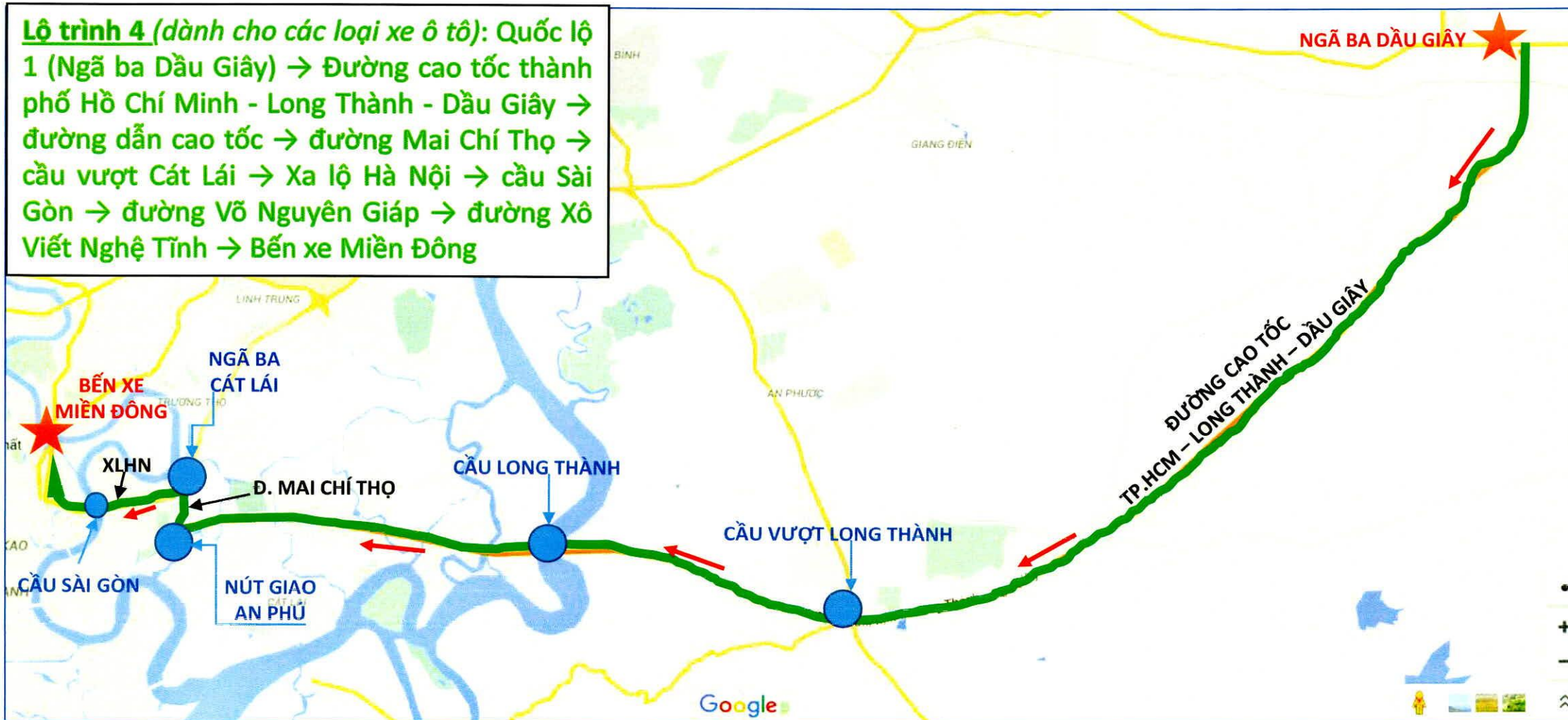


II. LỘ TRÌNH LƯU THÔNG TỪ CÁC TỈNH MIỀN ĐÔNG NAM BỘ VÀ TÂY NGUYÊN VỀ TP.HCM



II. LỘ TRÌNH LƯU THÔNG TỪ CÁC TỈNH MIỀN ĐÔNG NAM BỘ VÀ TÂY NGUYÊN VỀ TP.HCM

Lộ trình 4 (dành cho các loại xe ô tô): Quốc lộ 1 (Ngã ba Dầu Giây) → Đường cao tốc thành phố Hồ Chí Minh - Long Thành - Dầu Giây → đường dẫn cao tốc → đường Mai Chí Thọ → cầu vượt Cát Lái → Xa lộ Hà Nội → cầu Sài Gòn → đường Võ Nguyên Giáp → đường Xô Viết Nghệ Tĩnh → Bến xe Miền Đông



III. LỘ TRÌNH LƯU THÔNG TỪ TP.HCM VỀ CÁC TỈNH MIỀN TÂY

Lộ trình 1 (dành cho các loại xe ô tô):

Bến xe Miền Tây → đường Kinh Dương Vương → Quốc lộ 1, huyện Bình Chánh (đường Lê Khả Phiêu) → đường dẫn cao tốc → đường cao tốc Thành phố Hồ Chí Minh – Trung Lương → Quốc lộ 1 → Các tỉnh Miền Tây.



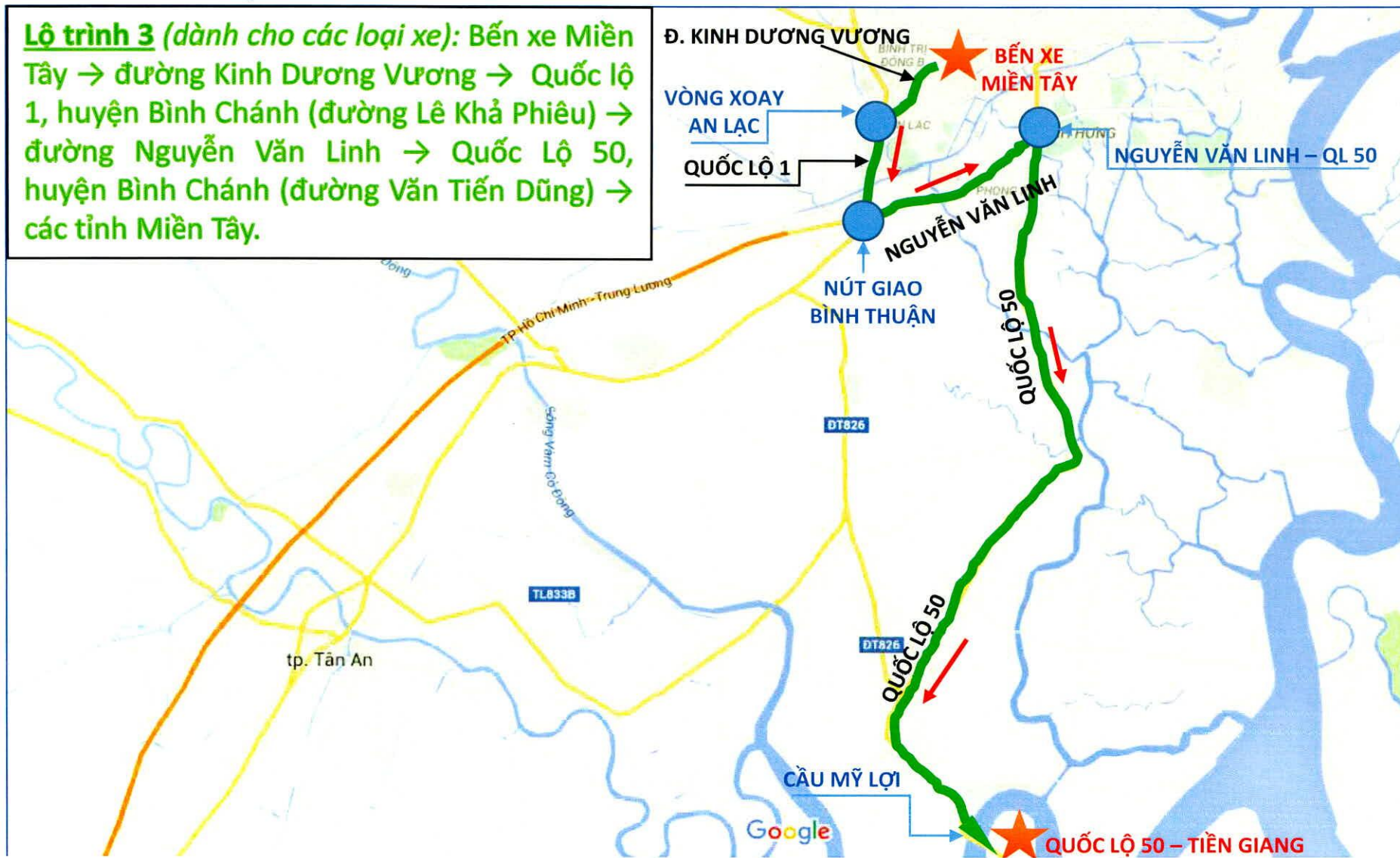
III. LỘ TRÌNH LƯU THÔNG TỪ TP.HCM VỀ CÁC TỈNH MIỀN TÂY

Lộ trình 2 (dành cho các loại xe): Bến xe Miền Tây → đường Kinh Dương Vương → Quốc lộ 1, huyện Bình Chánh (đường Lê Khả Phiêu) → các tỉnh Miền Tây.



III. LỘ TRÌNH LƯU THÔNG TỪ TP.HCM VỀ CÁC TỈNH MIỀN TÂY

Lộ trình 3 (dành cho các loại xe): Bến xe Miền Tây → đường Kinh Dương Vương → Quốc lộ 1, huyện Bình Chánh (đường Lê Khả Phiêu) → đường Nguyễn Văn Linh → Quốc Lộ 50, huyện Bình Chánh (đường Văn Tiến Dũng) → các tỉnh Miền Tây.



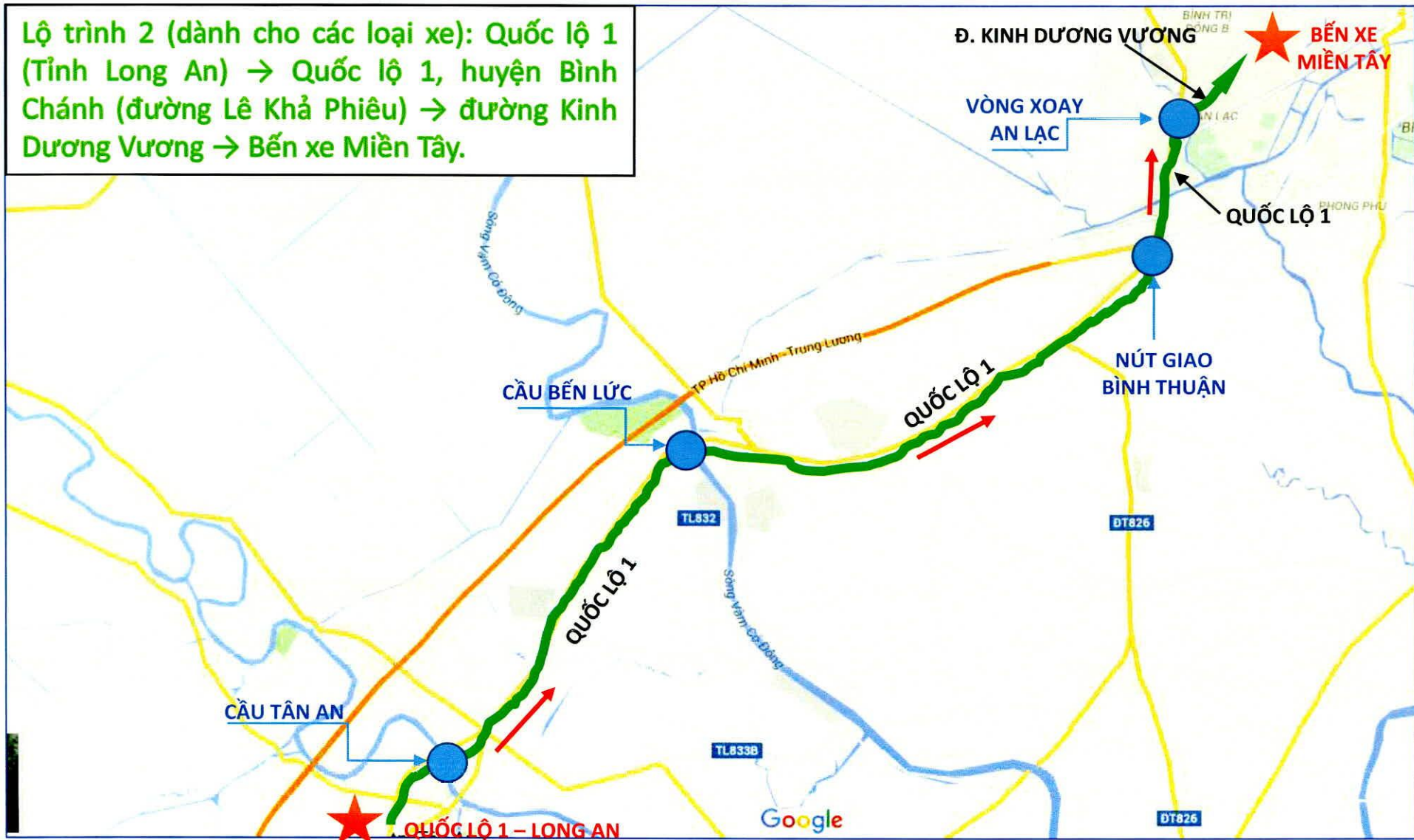
III. LỘ TRÌNH LƯU THÔNG TỪ CÁC TỈNH MIỀN TÂY VỀ TP.HCM

Lộ trình 1 (dành cho các loại xe ô tô):
Các tỉnh Miền Tây → đường cao tốc Thành phố Hồ Chí Minh – Trung Lương → đường dẫn Cao tốc → Quốc lộ 1, huyện Bình Chánh (đường Lê Khả Phiêu) → đường Kinh Dương Vương → Bến xe Miền Tây.



III. LỘ TRÌNH LƯU THÔNG TỪ CÁC TỈNH MIỀN TÂY VỀ TP.HCM

Lộ trình 2 (dành cho các loại xe): Quốc lộ 1 (Tỉnh Long An) → Quốc lộ 1, huyện Bình Chánh (đường Lê Khả Phiêu) → đường Kinh Dương Vương → Bến xe Miền Tây.



III. LỘ TRÌNH LƯU THÔNG TỪ CÁC TỈNH MIỀN TÂY VỀ TP.HCM

Lộ trình 3 (dành cho các loại xe): Quốc lộ 50 → đường Nguyễn Văn Linh → Quốc lộ 1, huyện Bình Chánh (đường Lê Khả Phiêu) → đường Kinh Dương Vương → Bến xe Miền Tây.



III. LỘ TRÌNH LƯU THÔNG TỪ CÁC TỈNH MIỀN TÂY VỀ TP.HCM

Lộ trình 5 (dành cho các loại xe ô tô con, ô tô khách, ô tô tải dưới 10 tấn): đường cao tốc Thành phố Hồ Chí Minh - Trung Lương → Các tỉnh Miền Tây → đường cao tốc Bến Lức - Long Thành → Quốc lộ 1, huyện Bình Chánh (đường Lê Khả Phiêu).

